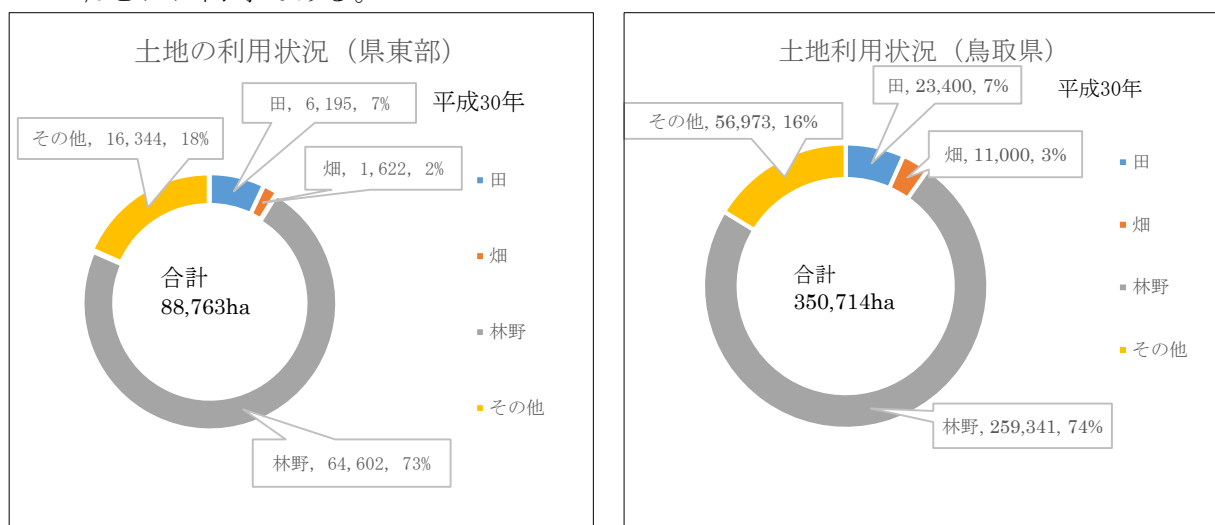


Ⅱ 農地

1 土地利用の状況

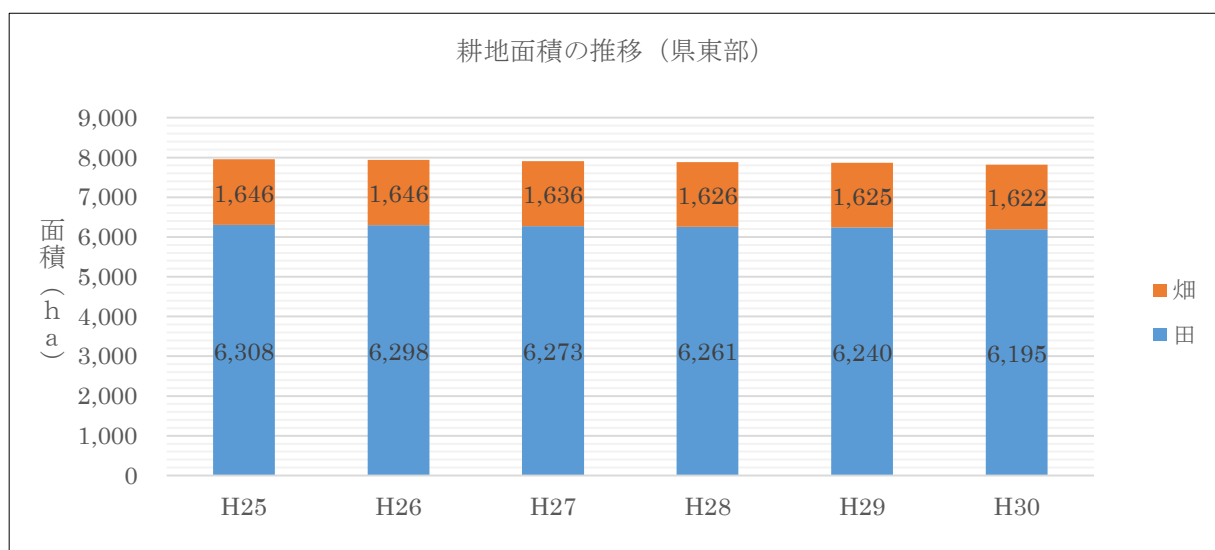
田、畑率は9%と、県全体の10%とほぼ同等である。また、林野率は73%と、県全体の74%とほぼ同等である。



田・畑…平成30年農林水産省統計部「耕地面積調査」
林野・その他・計…平成29年度版（28年度データ）鳥取県林業統計

2 耕地面積

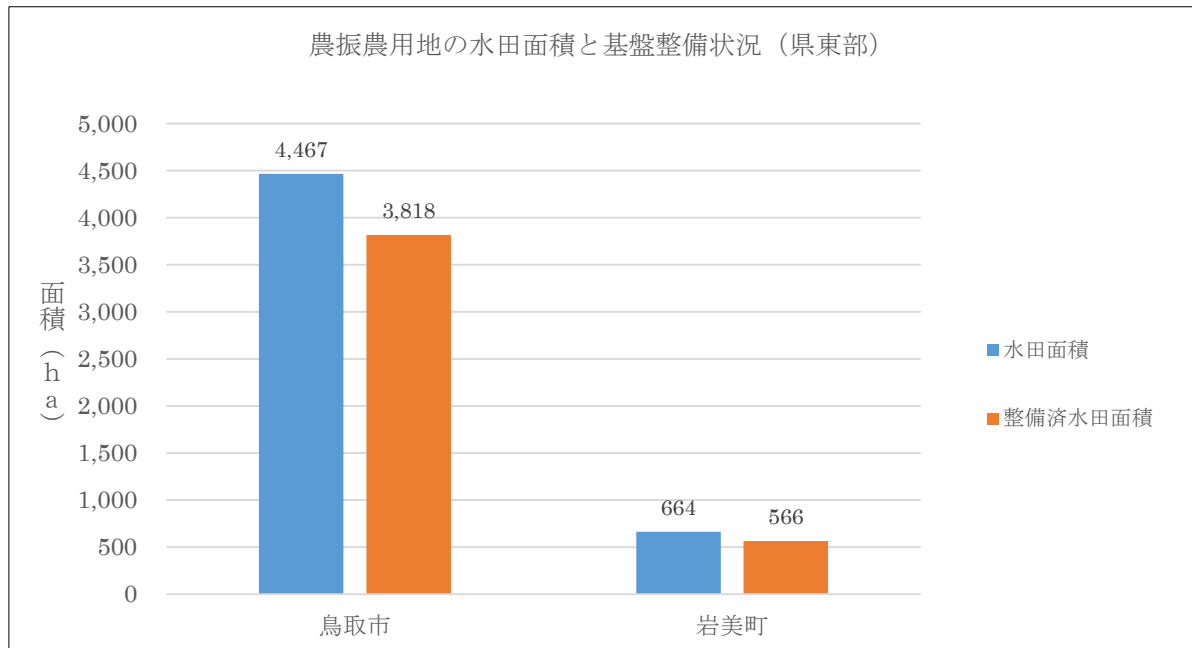
県東部の耕地面積（水田＋畑 畦畔含む）は、約7,800haで県全体の23%を占める。



平成30年農林水産省統計部「耕地面積調査」

3 農業基盤の整備状況

県東部の水田整備率は、鳥取市 85.5%、岩美町 85.2%である（鳥取県平均 84%）。

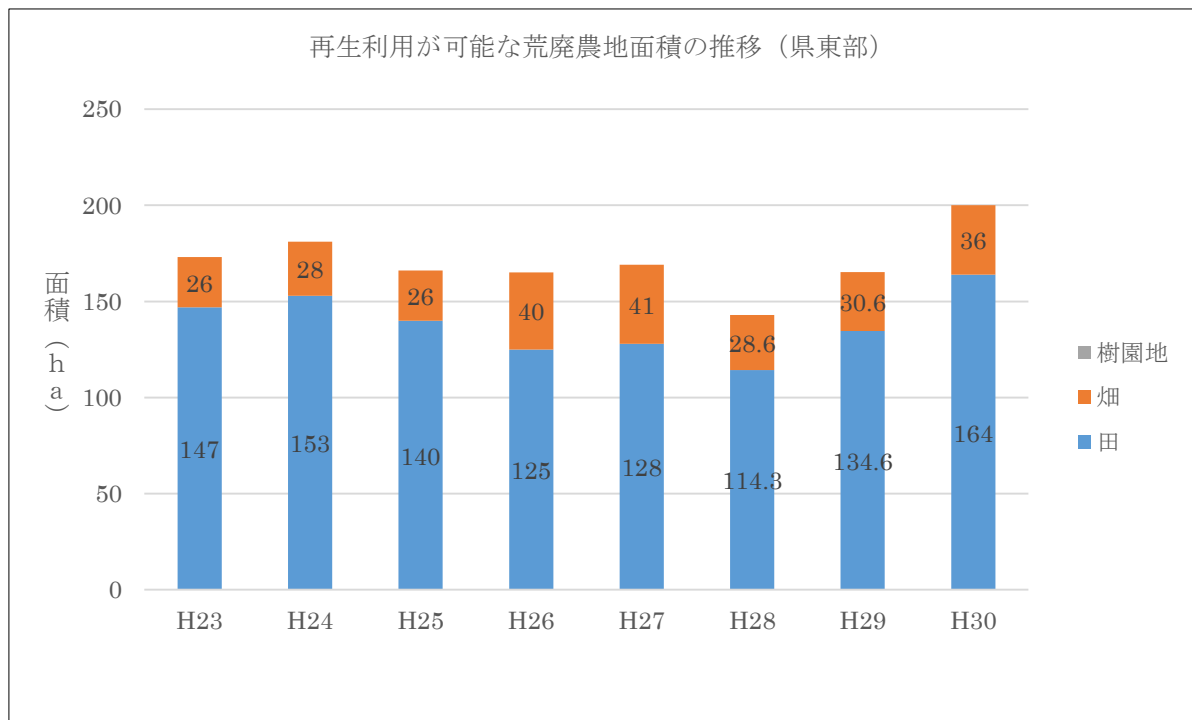


平成 30 年度までの整備済面積（見込）

鳥取県農地・水保全課調べ

4 荒廃農地の状況

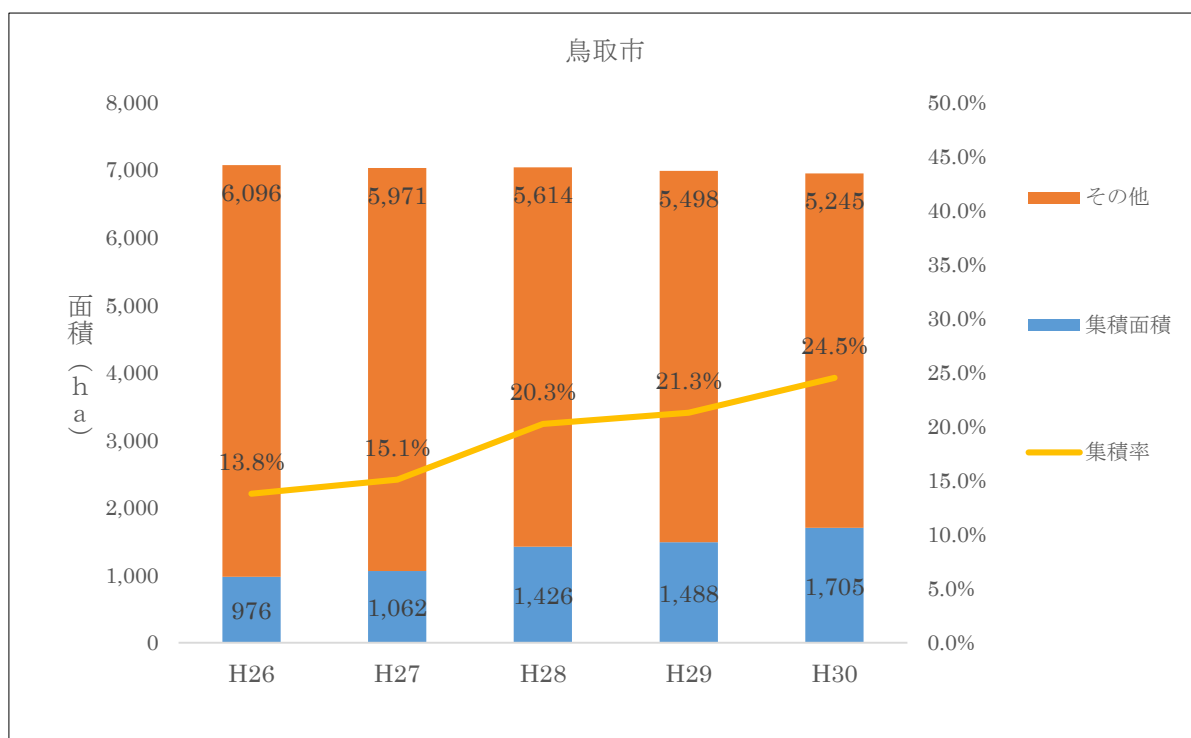
荒廃農地面積は増加傾向にあり、平成 30 年度時点で 200ha となっている。内訳は、水田が 164ha と 82%を占め、残りは畑の 36ha（18%）となっている。



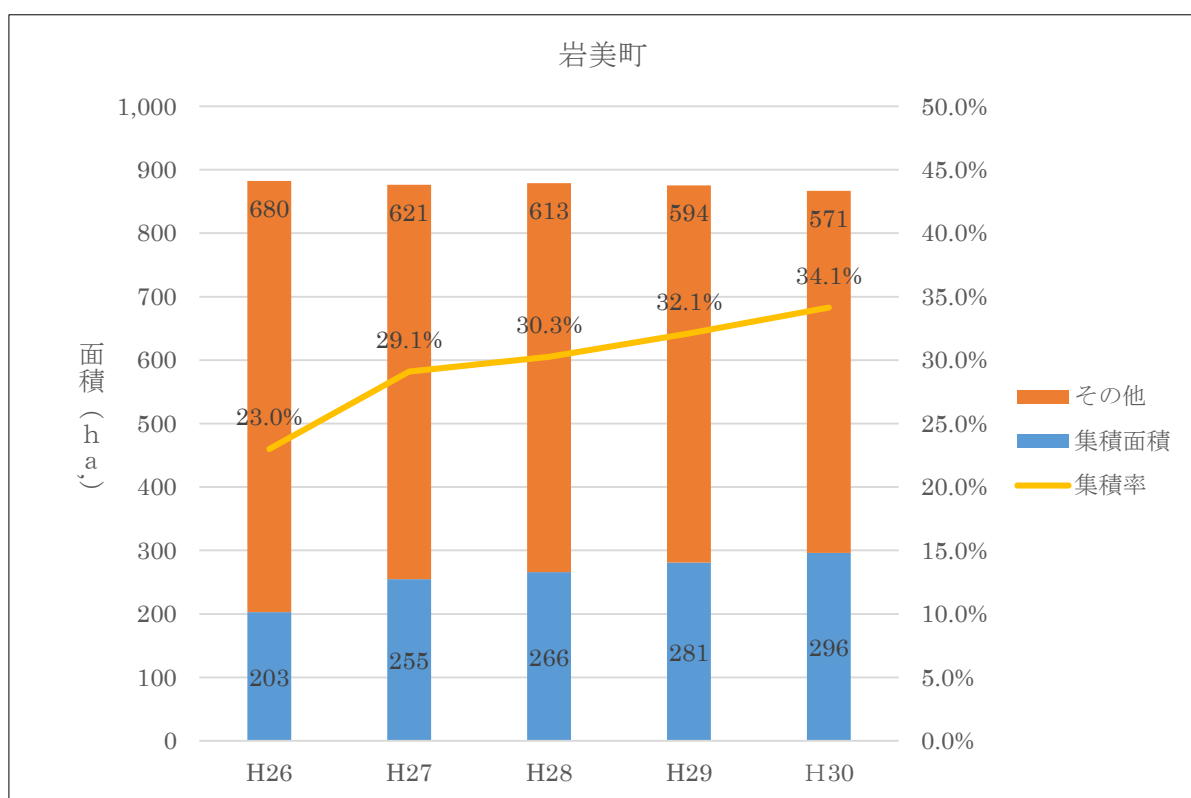
各年度荒廃農地の発生・解消状況に関する調査（農林水産省）

5 担い手への集積農地面積の動向

平成 30 年度の集積率は、鳥取市 24.5%、岩美町 34.1%と年々上昇している。



資料：担い手の農地利用集積状況調査（H26～H30）



資料：担い手の農地利用集積状況調査（H26～H30）